

Утверждена

(наименование документа об утверждении, включая наименования

органов государственной власти или органов местного

самоуправления, принявших решение об утверждении схемы

или подписавших соглашение о перераспределении земельных участков)

от _____

№ _____

**Схема расположения земельного участка или земельных участков
на кадастровом плане территории**

Условный номер земельного участка

(указывается в случае, если предусматривается образование двух и более земельных участков)

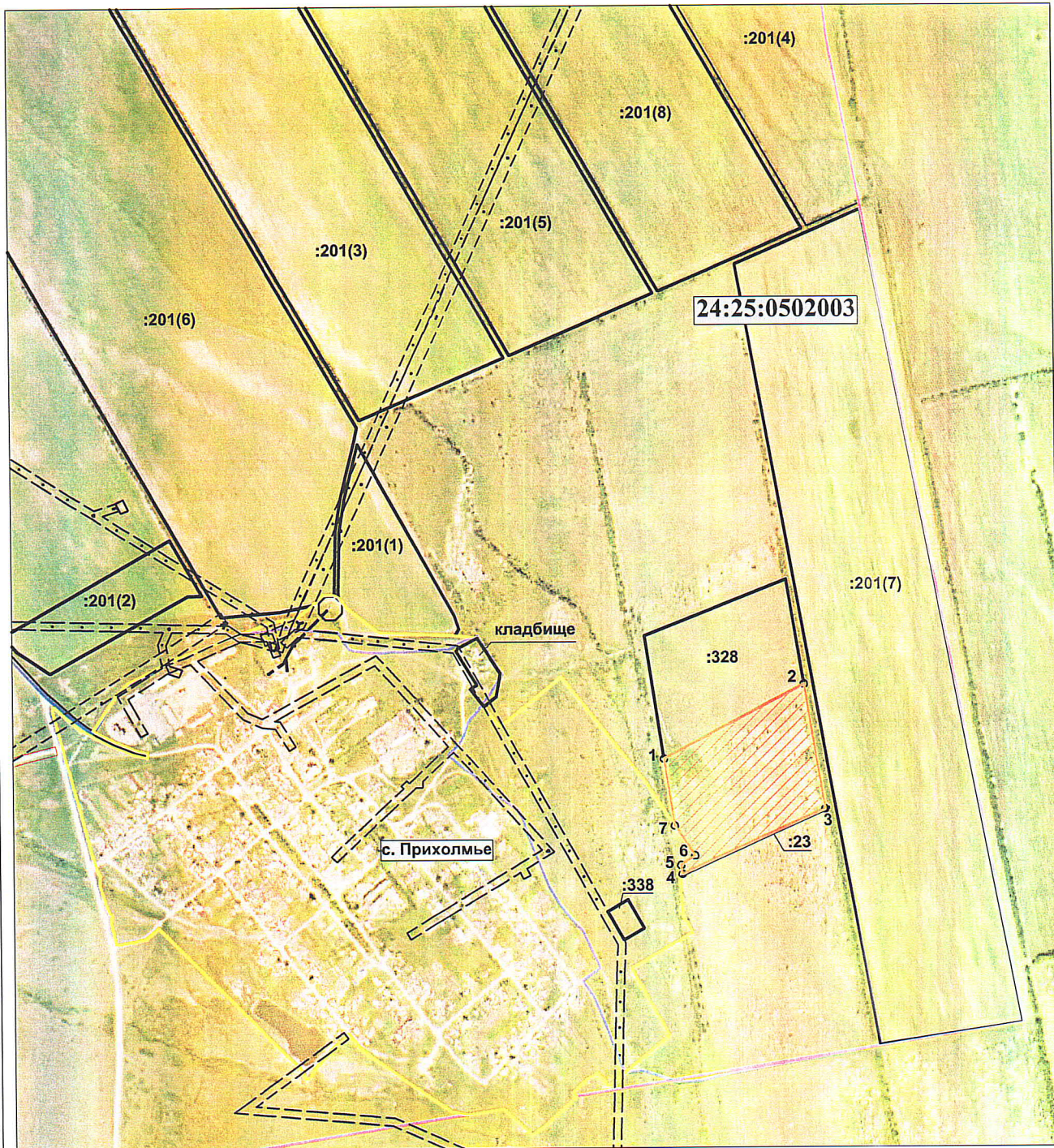
Площадь земельного участка 118284 м²

(указывается проектная площадь образуемого земельного участка, вычисленная с использованием технологических и программных средств, в том числе размещенных на официальном сайте федерального органа исполнительной власти, уполномоченного Правительством Российской Федерации на осуществление государственного кадастрового учета, государственной регистрации прав, ведение Единого государственного реестра недвижимости и предоставление сведений, содержащихся в Едином государственном реестре недвижимости, в информационно-телекоммуникационной сети "Интернет" (далее - официальный сайт), с округлением до 1 квадратного метра. Указанное значение площади земельного участка может быть уточнено при проведении кадастровых работ не более чем на десять процентов)

Обозначение характерных точек границ	Координаты, м	
	(указываются в случае подготовки схемы расположения земельного участка с использованием технологических и программных средств, в том числе размещенных на официальном сайте. Значения координат, полученные с использованием указанных технологических и программных средств, указываются с округлением до 0,01 метра)	
	X	Y
1	2	3
1	385936.89	46986.01
2	386125.61	47347.31
3	385807.81	47399.27
4	385642.23	47030.69
5	385664.43	47027.34
6	385689.10	47063.75
7	385765.52	47012.00
1	385936.89	46986.01








Схема расположения земельного участка или земельных участков на кадастровом плане территории



Условные обозначения:

Масштаб 1:15000

- | | |
|---|--|
|  | - обозначение образуемого земельного участка |
| o 1 | - характерная точка границы земельного участка |
| :328 | - обозначение земельных участков, сведения о которых содержатся в ЕГРН |
| 24:25:0502003 | - номер кадастрового квартала |
|  | - граница кадастрового квартала |
|  | - граница муниципального образования |
|  | - граница населенного пункта с. Прихолмье |
|  | - охранная зона инженерных коммуникаций |